
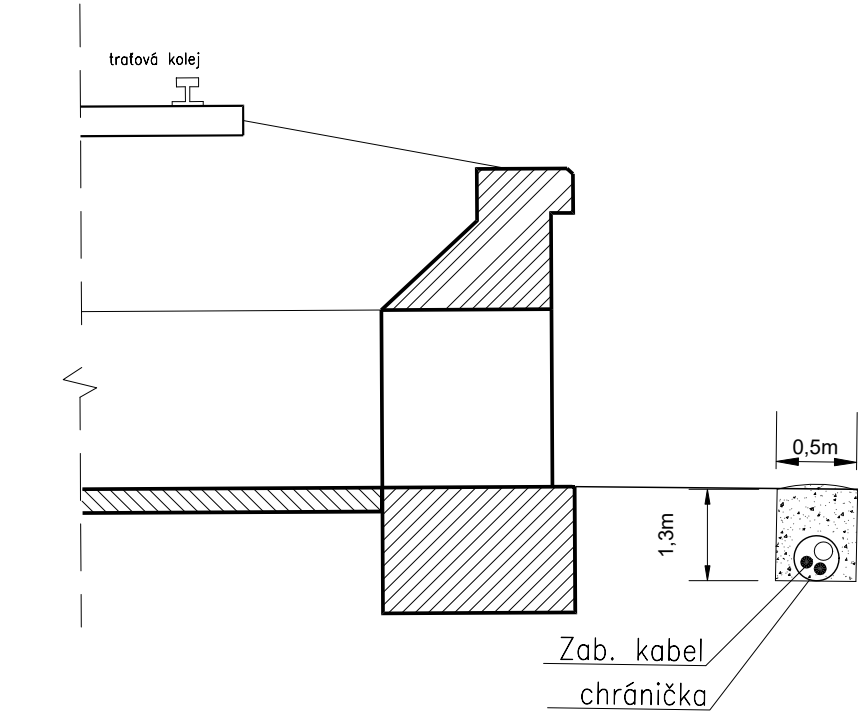
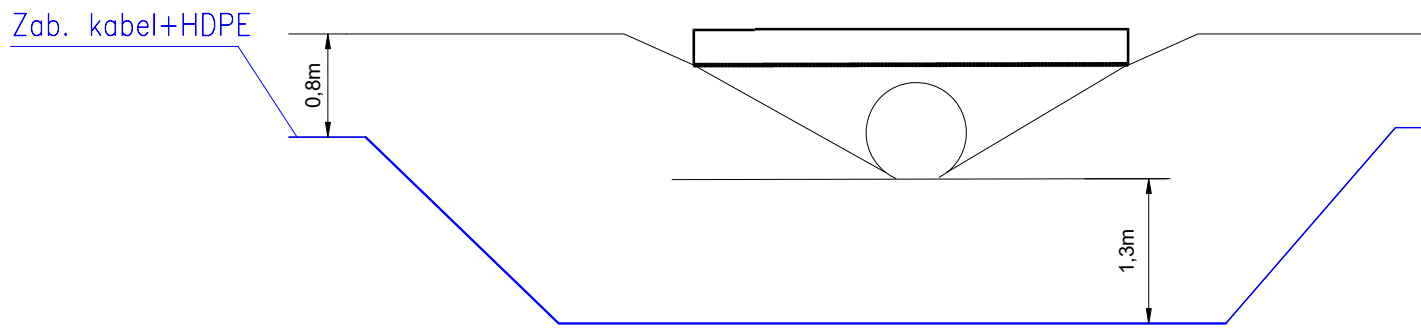


KŘÍŽENÍ A SOUBĚH PODZEMNÍCH SÍTÍ

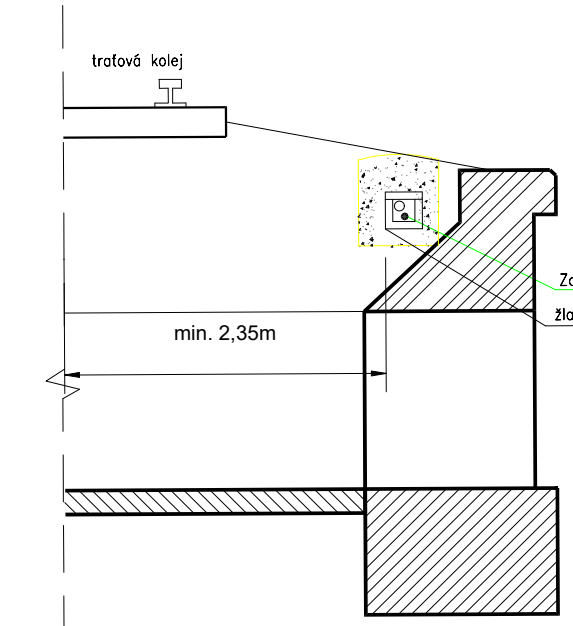
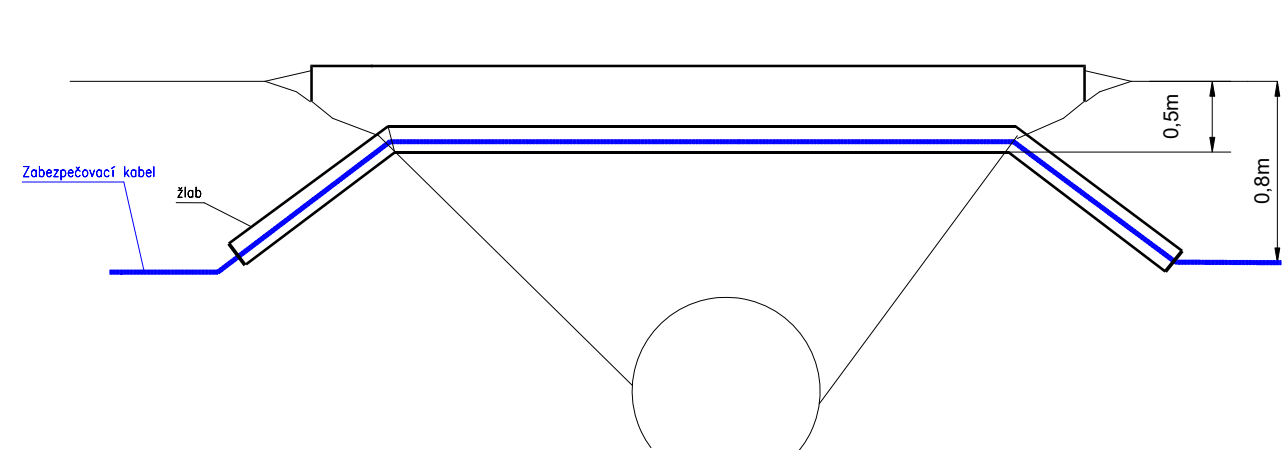


Vzorový přechod přes propustek – mimo propustek pod dnem



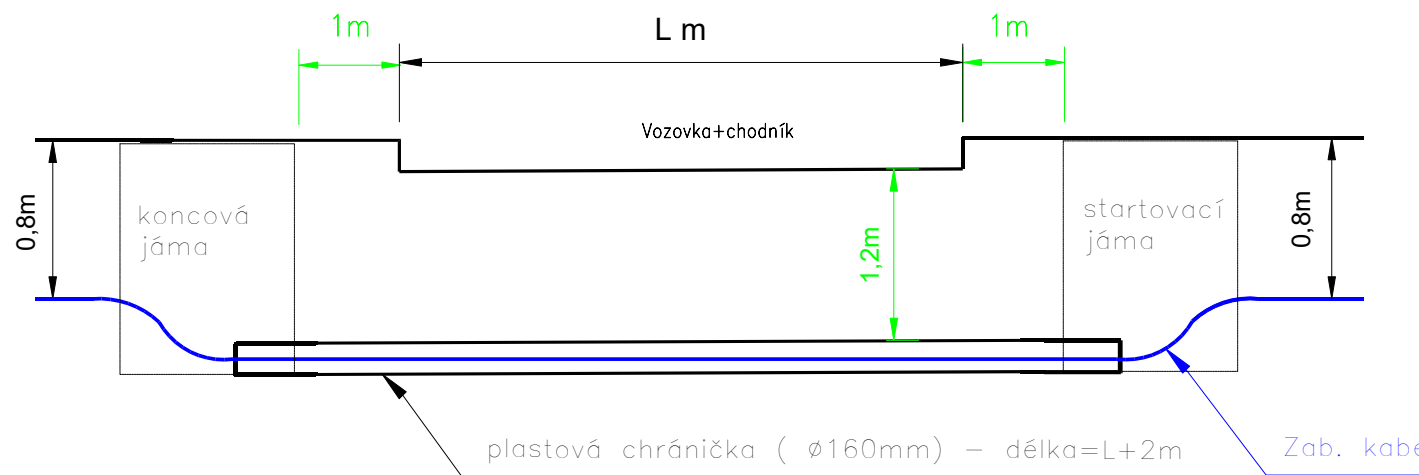
Dodržet popisy přechodů přes propustky dohodnuté se správcem mostů a tunelů. Uvedeno v technické zprávě PS01, PS02.

Vzorový přechod přes propustek ve štěrkovém loži

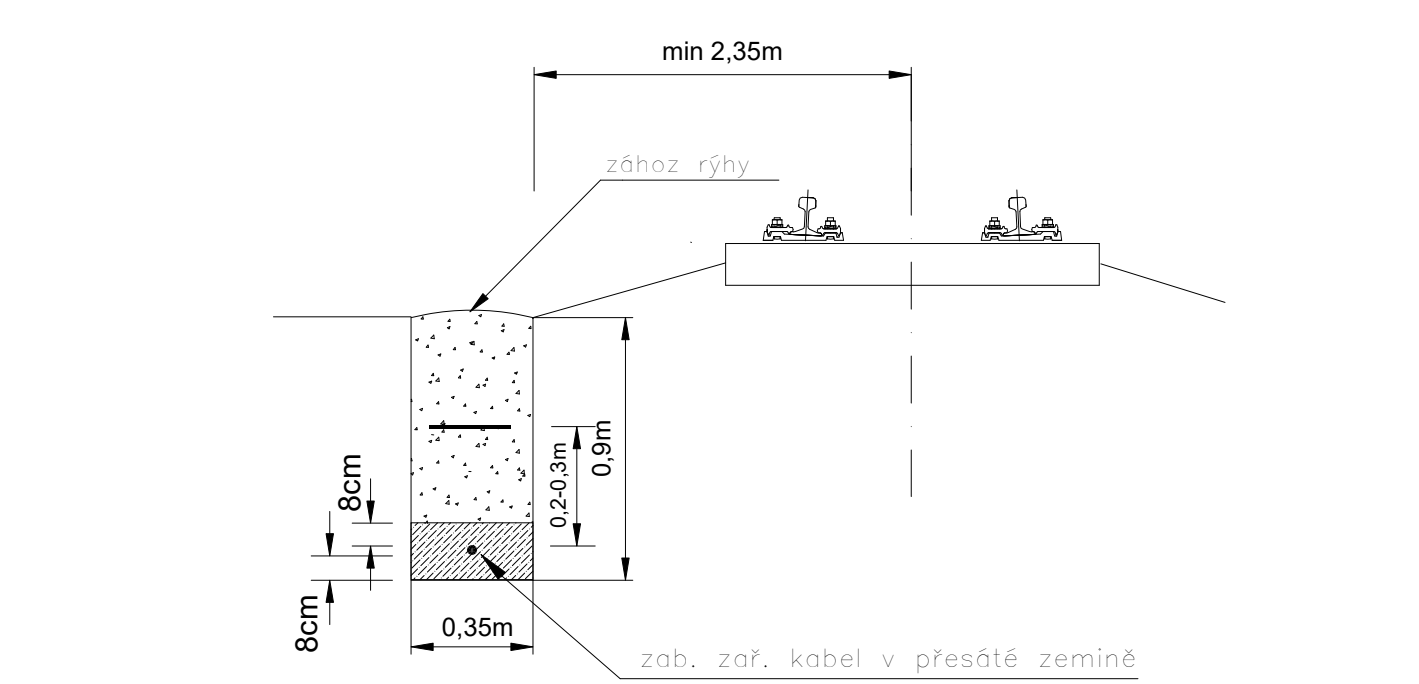


Dodržet popisy přechodů přes propustky dohodnuté se správcem mostů a tunelů. Uvedeno v technické zprávě PS01, PS02.

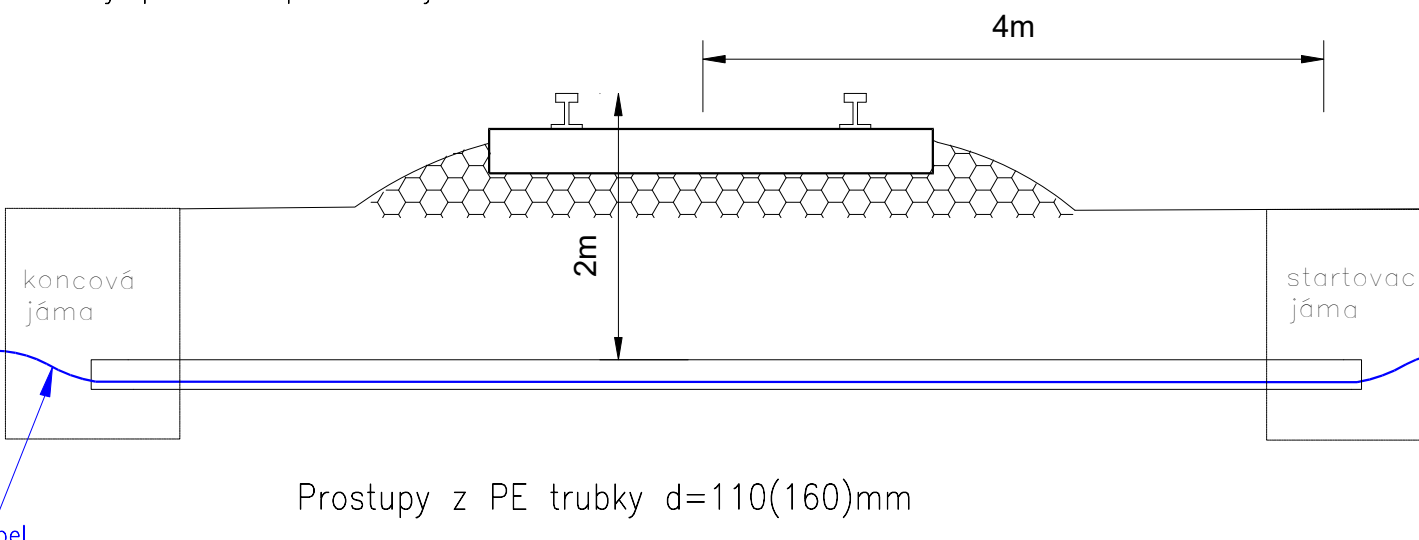
Vzorový řez uložení kabelu v chráničce pod silnicí



Vzorový řez uložení zab. kabelů v kabelovém výkopu podél koleje

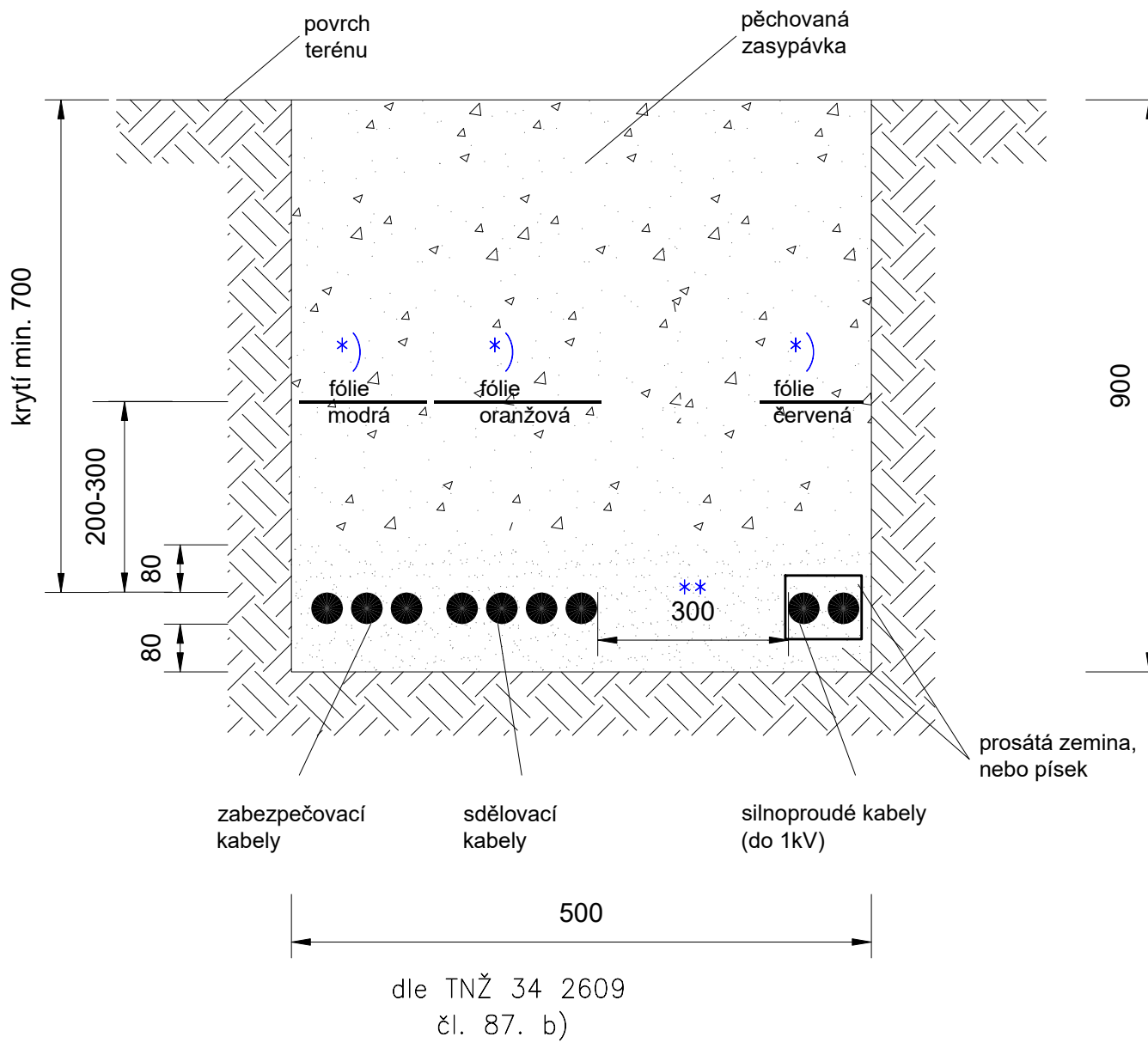


Vzorový přechod pod kolejí na trati



Prostupy z PE trubky d=110(160)mm

vzorový řez společné kabelové trasy ve volném terénu



dle TNŽ 34 2609 čl. 87. b)



\*) krycí nebo označovací vrstva musí překrývat kabel, popř. více vedle sebe položených kabelů, nejméně o 40mm po obou stranách dle TNŽ 34 2609 čl. 90.

\*\* alternativně vzdálenost 10cm budou-li silnoprůdné kabely uloženy v betonovém/plastovém žlabu.

Poznámka:

Kóty jsou uvedeny v milimetrech

PO PŘIPOMÍNKOVÉM ŘÍZENÍ

<div><div><div>signal</div><div>PROJEKT</div></div><div>PRAC. HRADEC KRÁLOVÉ</div></div>		Jméno	Podpis	ZAKÁZKOVÉ ČÍSLO	ČÍSLO SOUPRAVY:
	NAVRHL:	Ing. Bogaaj		20-051-30-311	
	KONTOLOVAL:	Křenek		DATUM: 11/2020	
Stavba: Výstavba PZS na přejezdu P4675 v km 40,770 a P4676 v km 41,720 trati Mladá Boleslav město – Stará Paka				STUPEŇ: DUSP	
PS 01 PZS P4675 v km 40,770, PS 02 PZS P4676 v km 41,720				ČÁST: D.1.1.c	
Vzorové řezy kabelovou trasou				ČÍSLO VÝKRESU:	